

STADTRALLY

Liebe Eltern, liebe Kinder,

besondere Zeiten erfordern besondere Maßnahmen. Für unser heutiges Heimtraining haben wir euch eine unserer „alten“ Stadtrallys neu aufbereitet. Die Rally geht kreuz und quer durch Tölz und sollte in ca. 2 Stunden zu schaffen sein.

Ihr benötigt

- Aufgabenzettel (ausgedruckt)
- Kompass, oder GPS fähiges Handy, damit ihr die Himmelsrichtungen bestimmen könnt
- Leere Streichholzschachtel
- Haushaltsgummi
- Löffel und kleiner Ball
- Evtl. etwas Kleingeld für die fleißigen Aufgabenlöser (z.B. für ein Eis)

Immer das Lösen einer Aufgabe führt zur „Bekanntgabe“ der nächsten Aufgabe, deswegen sollten die Kinder nicht unbedingt alles bereits sehen;-)


Unter jede Aufgabe haben wir euch noch einen Tipp gegeben, damit es euch leichter fällt die Aufgaben zu lösen.

Bitte achtet bei der Rally auf den Sicherheitsabstand zu Leuten denen ihr begegnet und auch an alle anderen Vorgaben die zu erfüllen sind in dieser besonderen Zeit.

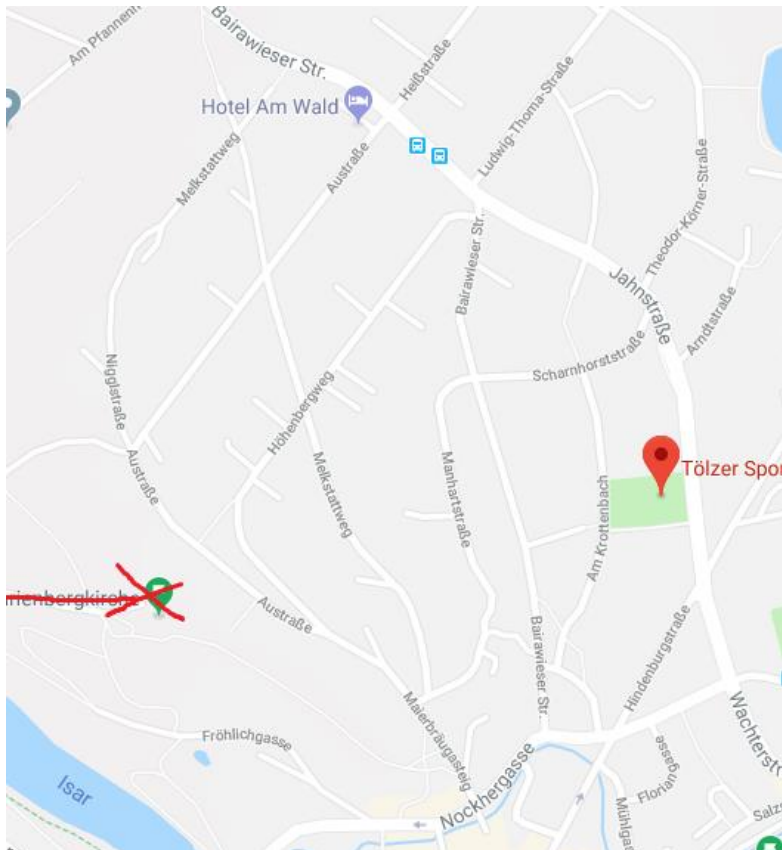
Startpunkt: Tölzer Sporthalle (hinter dem Aschenbecher links vom Eingang findet ihr eine Tüte mit Aufkleber, jedes Kind darf sich einen rausnehmen. Diese sollen euch auf der Rally begleiten. Wer möchte schickt uns ein Bild von sich und Aufkleber vom „schönsten“ Platz der Rally. **Die Aufkleber bitte nicht einfach irgendwo hinkleben!**).

Aufgabe 1: Wo findet ihr euer erstes Bild?

Hier wird geschrieben, gerechnet, musiziert und natürlich auch Sport gemacht!



Aufgabe 2: Auf dem Plan ist euer nächstes Ziel markiert. Geht dort hin um die nächste Aufgabe zu erhalten.



Natürlich handelt es sich um die Kavalierenbergkirche. Evtl. schaffen es die Kinder ja anhand des Planes den Weg zu finden, oder Sie kennen ihn.

Aufgabe 3: Super! Gefunden! Sucht euer nächstes Bild um die nächste Aufgabe zu bekommen.



Foto
und ein gute Platz für ein
einer der schönsten in Tölz
ich finde dieser Platz ist
Das sollte machbar sein :-)

Aufgabe 4: Um euren nächsten Hinweis zu erhalten, muss die Streichholzschachtel einmal von Nase zu Nase im Kreis wandern. Ihr seid nur zu Zweit? Dann muss sie min. 3 mal übergeben werden!

Aufgabe 5: Aufgepasst jetzt wird's knifflig! Folgt den Kompassangaben:


- Dreht euch in Richtung Osten und geht dorthin
- Bei der nächsten Wegkreuzung haltet euch in Richtung Osten
- Dann nach Nordosten
- Folgt nun der Straße in Richtung Nordwesten
- Dann geht nach Norden und haltet euch wenige Meter später nach Nordosten
- Geht nun nach Norden und nach etwa 20 Schritten nach Nordosten
- Als nächstes folgt der Straße in Richtung Norden
- Am Parkplatz haltet euch nach Osten
- Nach diesem, haltet die Richtung noch etwa 100 Schritte bei

-Dreht euch nach Süden und geht über die Ampel


an der Bücherrei rauskommen ;-)
Kreuzung bzw. die Möglichkeit einer Richtungsänderung. Am Ende solltet ihr an der Ampel
durch das Wohngebiet, jeder neuer Punkt ist letztlich eine

Aufgabe 6: Folgt der Gudrun und biegt beim WaldBauer ab. Überwindet nun den Anstieg und sucht dort euer nächstes Bild.

für der Platz wo die Autos
Wald Bauer = Familiennamen
Gudrun = der Name einer



Aufgabe 7: Euer nächstes Ziel ist....



Aufgabe 8: Der verrückte Eierlauf. Nur wenn ihr den schafft, bekommt ihr einen neuen Hinweis. (Aufgabe ist es nun mit dem Löffel und einem darauf balancierten Ball eine Runde um den Sportplatz zu laufen, ohne dass er runterfällt.)

Aufgabe 9: RGGLRLZ Für was könnten die Buchstaben stehen? Folgt ihnen!

finden...
Dabei handelt es sich um Anfangsbuchstaben von Angaben die euch helfen den Weg zu


Aufgabe 10: Durchquert den Bürgergarten und dort wartet die nächste Aufgabe auf euch.

Aufgabe 11: Um zu erfahren wie es weitergeht müsst ihr die Brücke überqueren ohne den Boden zu berühren.

Aufgabe 12: Geschafft! Überquert die Straße weiter unten nochmal. Danach lasst die Gummis spielen.

Dazu werden die Gummis einmal über den Kopf gezogen und so dass die auf der Oberlippe gut sitzen, durch Grimasenziehen soll nun das Gummi nach unten gearbeitet werden.

Aufgabe 13: Geht in Richtung brauner Zwiebel und sucht euer nächstes Bild!



Früher soll es architektonische
Bauwerke gegeben haben, die
nach Gemüsesorten genannt
wurden, oder ihre kennt dich
alle die Karottenkirche. Oder so
ähnlich... 😊

Aufgabe 14: Gott und das alte Rom werden euch nun zu eurem nächsten und letztem Foto führen.

Es handelt sich dabei um einen Straßennamen, ganz
am Ende des Weges findet man ganz klein das
linke Bild.



Aufgabe 15: Fast geschafft! Doch warte es ist noch ein Bild übrig!



Hier müsste jetzt eigentlich ein Schatz sein, leider konnten wir keinen für ALLE hinterlegen, aber vielleicht könnt ihr ja wen überreden euch zu einem Eis einzuladen?

TV BAD TÖLZ 1866 **SPORT ERLEBEN.**

Wir freuen uns Alle nach dieser Zeit wieder bei uns im TV zu sehen. Folgt auch weiter unseren Heimtrainings, wird haben in dem letzten Wochen uns noch viele Dinge überlegt, da kommt noch einiges auf euch zu!

Lg Christian und Team von der KiSS

P.S. Danke auch an Paula unsere FSJlerin 17/18 die diese tolle Rally damals geplant hatte.